

# 別所梅林案内図

この地図は富士山を左手側に合わせてご覧下さい

記号案内



- 観光バス有料P
- 観梅車有料P
- 観梅車無料P
- トイレ
- 十郎・白加賀
- 紅梅・しだれ梅群 (みどころ)
- ろう梅 青軸
- ハイキングコース
- タクシー乗り場
- バス停
- うめの里食堂・餅つき (うどん・そば・焼き鳥・おでん・餅)
- 富士見食堂 (うどん・そば・焼き鳥・おでん・餅)
- 売店 (梅干し・みかん・野菜・農産加工等)
- 花木売り場 (盆栽・小鉢・梅苗木等)
- 総合案内所
- 野外ステージ (獅子舞・ちょうちん踊り他)
- 撮影ポイント
- 十郎 十字路名

一般車出口 (田島出口)  
 ※ 2つ目の橋を左折、県道へ(途中左手に田島P有)  
 ※ 混雑時は4つ目の橋左折、そして左折左折で県道へ。  
 信号右折で国府津方面、左折東名インター

うめの里食堂  
 そば・うどん・酒・焼き鳥他  
 きな粉餅・からみ餅・あんこ餅

見晴台  
 徒歩約20分  
 相模湾・富士山  
 箱根連山  
 足柄平野が一望できます

梅園への入場は無料ですが、火気の持込みは厳禁です。また園内には自由に入れますが、枝などを折らないように気をつけてください。

各十字路には梅の木の名前が付けてあります、駐車場所や散策の目印にしてください。

曾我別所梅まつり観光協会

東京方面 →

# 曾我梅林

別所会場

原会場

中河原会場

富士の景色と

三万五千本の白梅の香り



寿獅子舞



流鏝馬



小田原城址公園会場同時開催

## 第46回小田原梅まつり

### 期間 平成28年 2月6日(土)～3月6日(日)

平成26年度小田原梅まつり 絵画コンクール 小田原市長賞 千代中学校 遠藤百華

小田原 曾我梅林(※最寄駅は、JR御殿場線下曾我駅)

国土交通省選定 関東の富士見百景に指定

曾我の梅林は、別所、原、中河原の各梅林からなり、約35,000本の白梅が植えられています。

一方、この地は、日本三大仇討ちの一つ「曾我物語」の主人公、曾我十郎、五郎兄弟の育った場所として有名で、数多くの史跡もあります。また、この地から見る富士山、箱根連山、丹沢山塊等の眺めもすばらしく、景勝にも優れた関東屈指の梅林です。

### 主催/曾我梅まつり実行委員会・(一社)小田原市観光協会

お問い合わせ (一社)小田原市観光協会 ☎0465-22-5002 小田原市梅の里センター ☎0465-42-5321 小田原市観光課 ☎0465-33-1521  
(一社)小田原市観光協会ホームページ <http://www.odawara-kankou.com>

観梅には、公共交通機関をご利用ください。ゴミは持ち帰りましょう。

### 曾我梅林

真心こめた美味しいひととき

## 梅まんじゅう・梅餅

(有)松いち食品 小田原市田島190-11 TEL.0465-42-5573

# 楽しい事たくさん、初春の曾我梅林

## 曾我梅林

■期間中、毎土曜日・日曜日・祭日(2/6~) 梅園と史跡めぐり案内をいたします。

出発時間/下曾我駅前 午前9時~10時40分に随時出発(NPO法人小田原ガイド協会) ☎ 0465-22-8800

2月6日(土)	開園式	梅の里センター	10時
2月7日(日)	俳句大会	梅の里センター	10時
	ミカンの皮とばし大会	別所会場	11時 (天候不良の場合は28日(日)13時30分頃に延期)
	寿獅子舞	別所会場	13時30分頃 (天候不良の場合は中止)
2月11日(祝)	流鏝馬	原会場 オープニング	12時15分 13時 (天候不良の場合は14日(日))
2月13日(土)	子ども達の民舞と太鼓	別所会場	10時30分頃 (天候不良の場合は中止)
	琴と尺八の合奏	別所会場	11時10分頃 (天候不良の場合は中止)
	中河原会場 (瑞雲寺本堂)	13時30分頃	
	地元子ども達による祭ばやし	別所会場	13時頃・15時頃 (天候不良の場合は中止)
	いろいろ売りの口上	中河原会場 (瑞雲寺本堂)	14時頃
	書道パフォーマンス (相洋高等学校書道部)	別所会場	14時頃 (天候不良の場合は14日(日)10時30分頃に延期)
2月14日(日)	寿獅子舞	別所会場	13時30分頃 (天候不良の場合は中止)
	小田原ちょうちん踊り	別所会場	13時55分頃 (天候不良の場合は中止)
	梅の中コンサート (歌・ピアノ)	中河原会場 (瑞雲寺本堂)	14時頃
2月20日(土)	梅の種とばし大会	中河原会場 (瑞雲寺境内)	13時頃 (天候不良の場合は21日(日)12時30分頃に延期)
	しもそが五郎十郎 市 (下曾我商工振興会)	梅の里センター駐車場	10時~16時
	地元子ども達による祭ばやし	別所会場	15時頃 (天候不良の場合は中止)
2月21日(日)	小田原ちょうちん踊り	別所会場	11時 (天候不良の場合は中止)
	寿獅子舞	別所会場 13時15分頃 中河原会場 (瑞雲寺境内) 14時頃	(天候不良の場合は中止)
	しもそが五郎十郎 市 (下曾我商工振興会)	梅の里センター駐車場	10時~16時
2月27日(土)	地元子ども達による祭ばやし	別所会場	13時頃・15時頃 (天候不良の場合は中止)

■期間中 2月6日(土)~2月29日(月)

絵画コンクール 各会場 (市内小学生・中学生対象)

千代中学校生徒による、エコキャップの回収活動 (各会場にて)

小田原梅品評会 (梅干しの部) 展示 梅の里センター 9時~17時

積善会看護専門学校による健康相談 梅の里センター 10時~15時30分

■協賛事業 2月18日(木)・19日(金)

### ハイキング

- 梅林散策コース(3.7キロ)
- 梅林展望、曾我丘陵コース(8キロ)があります。

### 売店 期間中

甘酒、地酒、梅ワイン、そば、梅の香うどん、おでん、など/きねもち(別所会場のみ)

### おみやげ

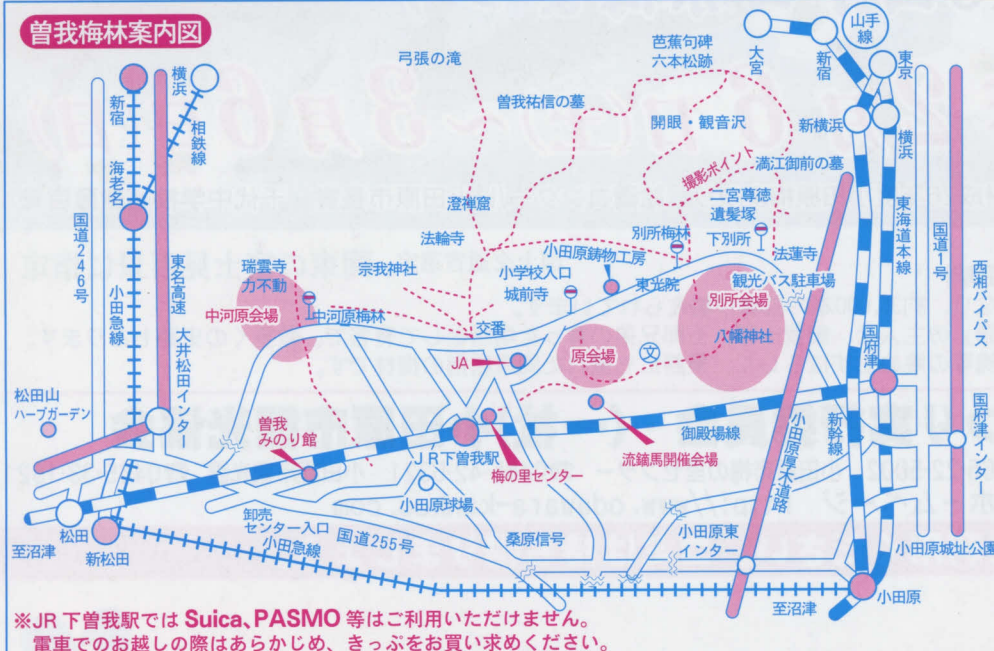
梅干、梅ジャム、梅苗木、植木、盆栽、みかん、野菜、地元銘菓、かまぼこ、など

## 小田原城址公園

2月4日(木)	立春青空句会	小田原城本丸広場	10時~11時 (どなたでも自由に参加できます。)
2月6日(土)~2月29日(月)	絵画コンクール	小田原城址公園	(市内小学生・中学生対象)
14日(日)	俳句大会	小田原市民会館	10時~16時 (どなたでも自由に参加できます。会費千円)
27日(土)~28日(日)	菓子まつり	小田原地下街ハルネ小田原	10時~16時30分

■協力事業 第13回小田原城馬上弓くらべ大会 期日3月6日(日)10時~15時 場所 小田原城址公園内二の丸広場  
第18回まつだ桜まつり(松田町) 期間2月13日(土)~3月13日(日)まで 場所 松田山 西平畑公園 TEL.0465-85-3130

### 曾我梅林案内図



### 会場までのアクセス

大宮駅	湘南新宿ライン 特快 約104分	小田原駅	徒歩 約10分・小田原城址公園
新宿駅	湘南新宿ライン 特快 約74分	バス	約30分・下曾我駅
横浜駅	快速アクティビティ 約46分		
東京駅	こたま 約40分(新幹線)	小田原駅	徒歩 約10分・小田原城址公園
	踊り子号 約61分(東海道線)	バス	約30分・下曾我駅
大宮駅	湘南新宿ライン 特快 約98分	小田原駅	徒歩 約10分・小田原城址公園
東京駅	快速アクティビティ 約66分	御殿場線	約5分
		下曾我駅	徒歩 約10分・別所会場
		バス	約15分
静岡駅	こたま 約50分(新幹線)	小田原駅	徒歩 約10分・小田原城址公園
		バス	約30分
静岡駅	東海道線 約60分	沼津駅	御殿場線 約80分
		バス	約18分
横浜駅	相鉄線 約35分	松田駅	約12分(御殿場線)
新宿駅	約50分	海老名駅	新小田原駅
		小田原駅	徒歩 約30分
		バス	約40分
		ロマンスカー新小田原駅	約63分・小田原駅

※なお、時間につきましては、おおよその目安になります。  
◎期間中、富士急行バス小田原駅・国府津駅・新小田原駅から下曾我駅ゆきバスが増発されます。  
駐車場が少ないため、出来るだけ公共交通機関のご利用をお願いします。

曾我梅林で生産された十郎梅・杉田梅

JAマーク が保証する 曾我の梅干

年間取扱場所/JAかながわ西湘下曾我営農経済センター ☎ 0465 - 42 - 8887

# 曾我の里散策

NPO法人 小田原



**① 下曾我駅**  
地元代議士の運動で大正11年に開業。

**② めがね橋**  
御殿場線の上を砂留田川が交差。

**③ 中河原公園**  
曾我梅林発祥の地。富士山が絶景。

**④ 瑞雲寺**  
曹洞宗の古刹。自修学校発祥の地。

**⑤ 天津神社**  
社殿に十二天の板絵を安置。

**⑥ 岸地藏尊**  
旧曾我岸村の地蔵堂。

**⑦ 宗我神社**  
曾我郷総鎮守。小田原城鬼門守護。

**⑧ 法輪寺**  
藤原時代の薬師三尊を祀る。

**⑨ 尾崎一雄文学碑**  
小田原出身の私小説家。芥川賞受賞。

**⑩ 城前寺**  
曾我兄弟の菩提寺。

**⑪ 雄山荘跡**  
太宰治の「斜陽」のモデルの家。

**⑫ 伝曾我氏館跡**  
曾我祐信の屋敷跡と伝わる。

**⑬ お花畑跡**  
曾我兄弟の遺骨埋葬地と推定。

**⑭ 曾我宅しだれ梅**  
下曾我で最も有名な見事なしだれ梅。

**⑮ 大運寺跡**  
閻魔王の石像が残る。

©2012 City of Odawara

# マップ

## ガイド協会

- A:丘陵コース (約8km)
- B:里一ス (約6km)

【下曾我駅時刻表(休日)】(平成27年12月現在)

上り(国府津行)

9:19 10:07 11:11 12:06 13:13 14:30 15:06  
15:35 16:05 16:31 17:10 17:30 17:53

下り(沼津方面行 ゴ:御殿場、ヌ:沼津、ヤ:山北、ミ:三島)

ゴ 8:37 ヌ 9:18 ヌ 9:46 ゴ10:33 ヌ11:28 ヌ12:25 ヌ13:13  
ヤ14:09 ヌ14:46 ヌ15:27 ヌ16:22 ヤ16:46 ミ17:10 ミ17:45



### 曾我梅林

別所、原、中河原  
3万5千本の梅林。



### ⑭ 法蓮寺

漁網にかかって出現した毘沙門天像。



### ⑮ 焼薬師

曾我兄弟の母満江御前の墓と伝わる。



### ⑯ 焼薬師

戦国時代の兵火で背中が焦げた薬師像。



### ① 大運寺跡

時代の関東様  
大宝篋印塔。



### ② 六本松

かつて6本の老  
松があった峠。



### ③ 忍石

十郎と虎御前が  
別れを忍んだ石。



### ④ 見晴台

箱根、富士山、  
足柄平野が一望。



### ⑤ 尊徳の遺髪塚

尊徳の母の実家が  
造立した遺髪塚。

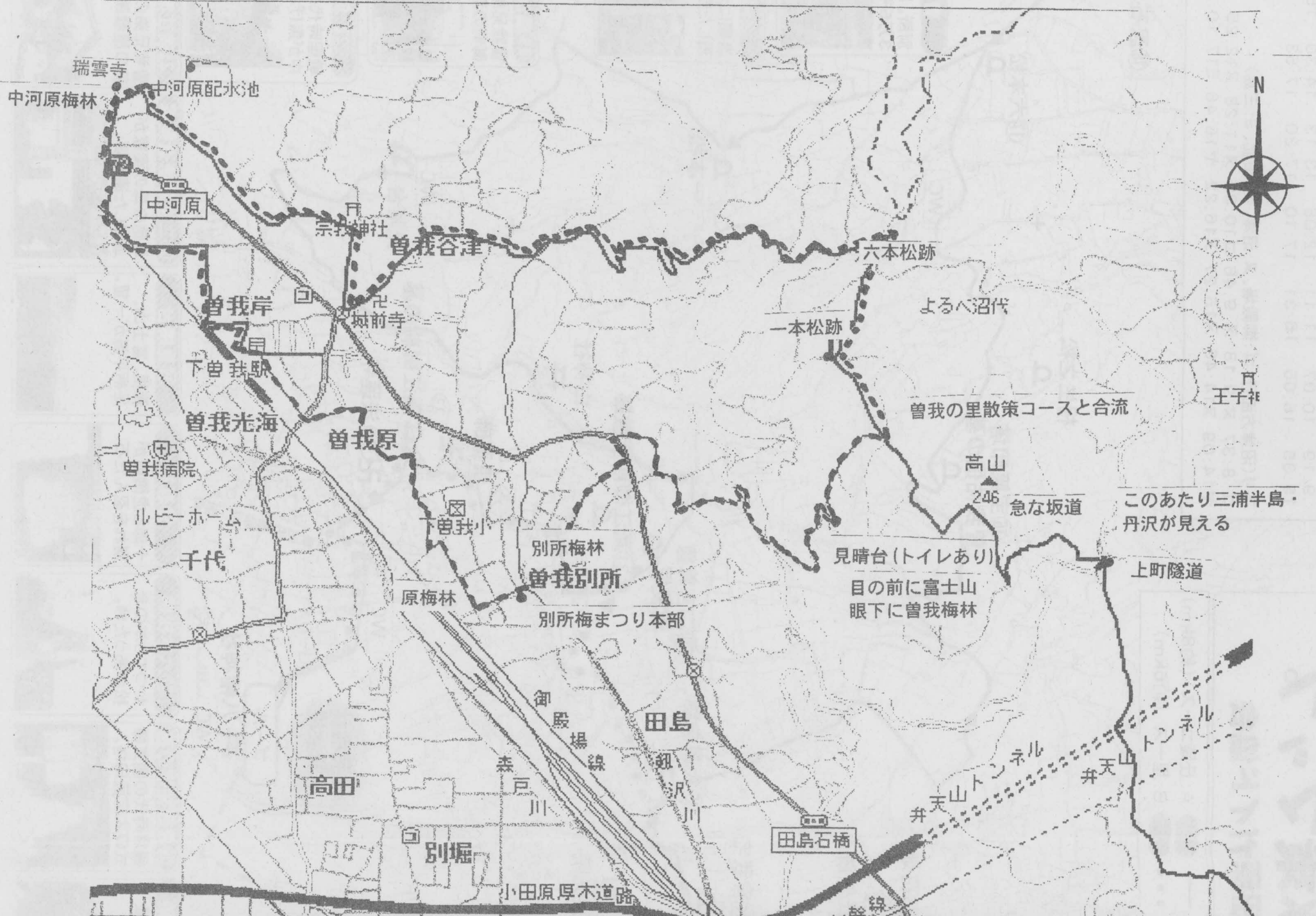


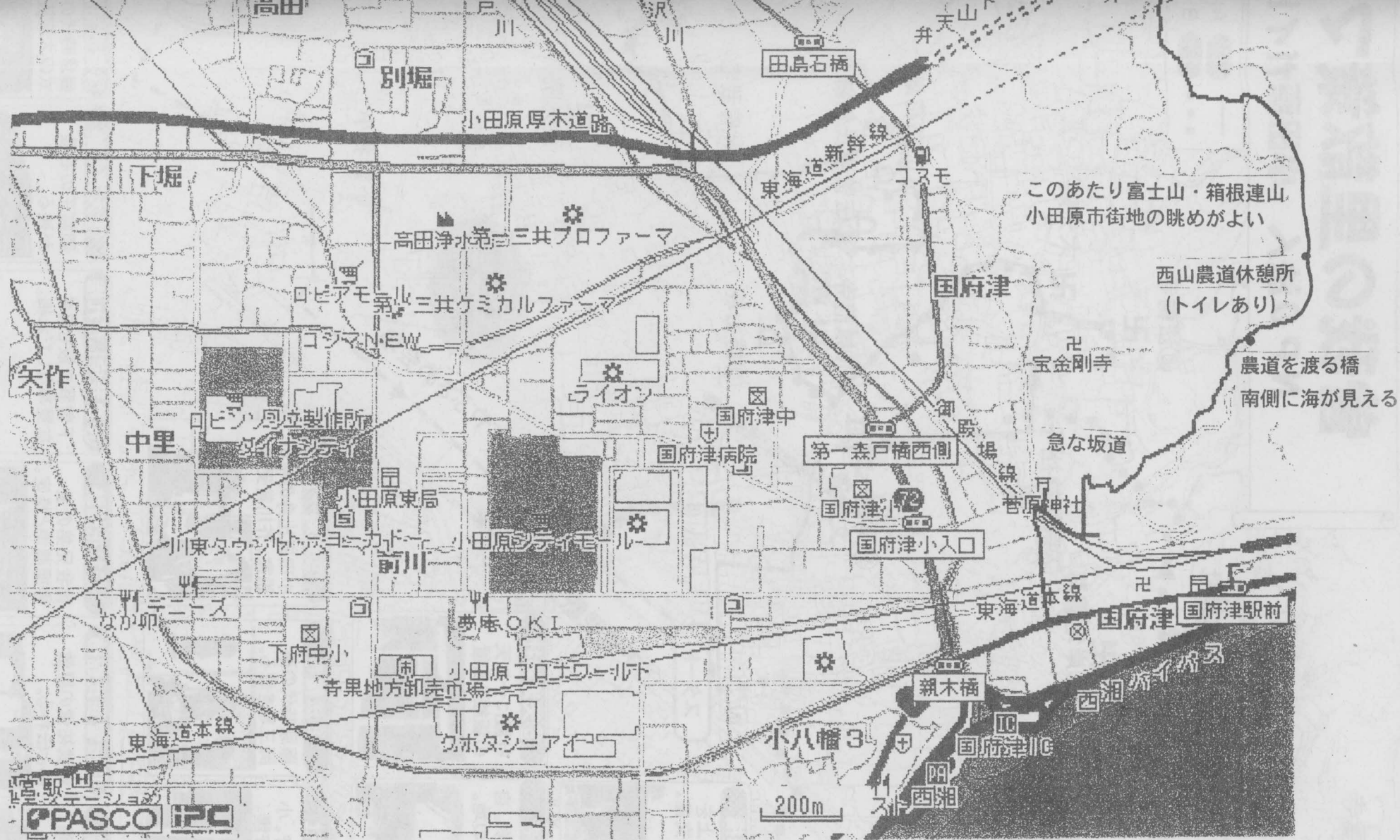
### ⑥ 満江御前屋敷跡

曾我兄弟の母満江御  
前の屋敷跡と伝わる。



# 国府津・曾我丘陵ウォーキングコースマップ





国府津曾我丘陵ウォーキングコース ——

(途中で曾我の里散策コース - - - - - に合流)

距離 11 km

時間 約3時間